









Kortbilag 4 - Bevaring og beplantning

- | | |
|---|---|
|  Beskyttede sten- og jorddiger |  Regnvandsbassin |
|  Opholdsarealer |  Terrænregulering i op til 1 m |
|  Bevaringsværdige træer |  Udsigtslinje |
|  5 m beplantning |  Lokalplanafgrænsning |



Svendborg
Kommune

1:2000

16.12.24

