



Kedelsmedsgade

Voldgade

Tinghusgade









Vestergade

Delområde I

Delområde II

 Svendborg Kommune
Lokalplan 686
**Kortbilag 2 - Fremtidige forhold,
Bycenter niveau (Voldgade)**
Dato: 17.04.2024
Mål: 1:500
Tegnet af TERRITORIUM

Signaturforklaring:

-  Lokalplanafgrænsning
-  Delområdeafgrænsning
-  Eksisterende bycenter
-  Offentlig vejareal
-  Indgangszone bycenter
-  Omrids underjordisk anlæg, byggefelt B1
-  Omrids bevaringsværdig bebyggelse
-  Adgang fra gade til gårdrum oven på eks. bycenter jf. kortbilag 3